

ПРИЛОЖЕНИЕ
к постановлению администрации
муниципального образования
Белореченский район
от _____ № _____






СХЕМА
расположения земельного участка или земельных участков
на кадастровом плане территории

Условный номер земельного участка:		
Площадь земельного участка:	3722 кв.м.	
Обозначение характерных точек границ	Координаты, м (система координат МСК 23, зона 2)	
	X	Y
1	458147.28	2196580.82
2	458111.35	2196529.94
3	458127.55	2196523.62
4	458189.18	2196506.59
5	458189.52	2196506.67
6	458191.58	2196507.60
7	458196.41	2196522.21
8	458201.96	2196541.39
9	458169.20	2196565.78



Масштаб 1:2000

Условные обозначения:

-  граница образуемого земельного участка
-  граница земельного участка, сведения о котором внесены в ГКН
-  кадастровый номер квартала
-  характерная точка границы достаточной точности
-  красная линия